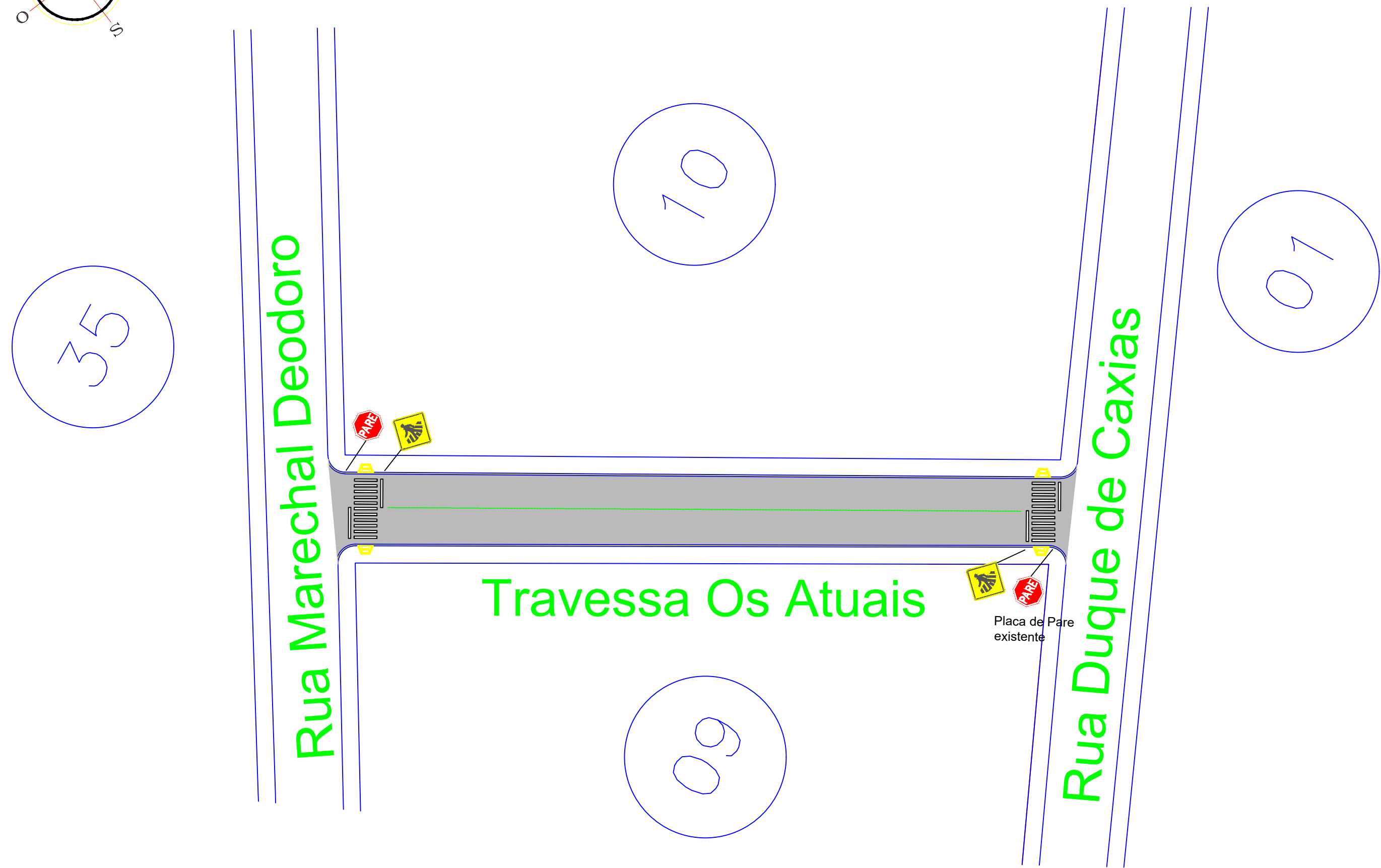
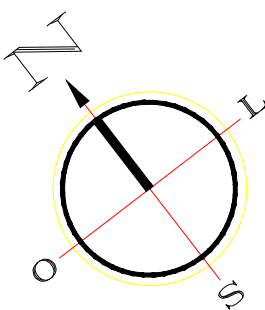


# TRAVESSA OS ATUAIS

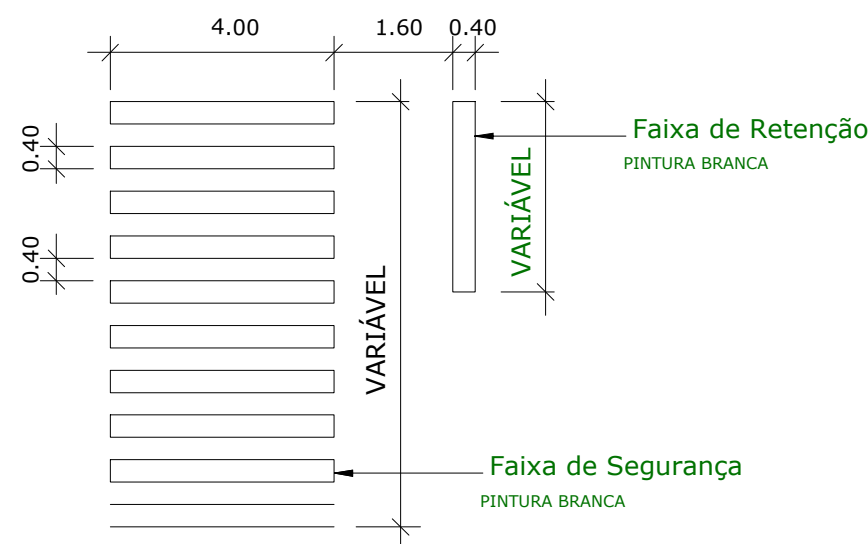
## PLANTA DE SINALIZAÇÃO



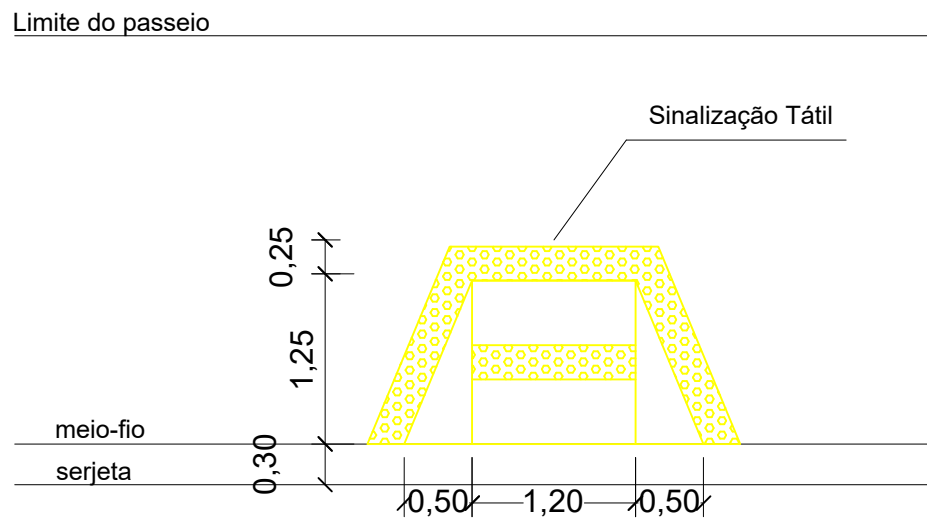
Quadro de Quantidades	
Sinalização Vertical (Placas)	0,708 m²
Sinalização Horizontal (Faixas Pedestres)	43,54m²
Sinalização Horizontal (Pintura de Eixo)	110,64m
Rampas de Acessibilidade	4 un

PLACA	CÓDIGO	DIMENSÃO	QUANTIDADE	ÁREA
	R-1	L= 0,25m a= 0,302m²	01	0,302 m²
	A - 32b	L= 0,45m a= 0,203m²	02	0,406 m²

### TRAVESSA OS ATUAIS



Detalhe - Faixa de Segurança e Retenção  
Sem Escala



Detalhe - Rampa de Acessibilidade  
Sem Escala



RUA SANTA ROSA, 520  
CENTRO  
TUCUNDUVA-RS  
Fone: (55) 3542-1022

### PREFEITURA MUNICIPAL DE TUCUNDUVA

Secretaria de Obras, Viação e Serviços Urbanos

GESTÃO:  
2021-2024

Obra:  
Pavimentação Asfáltica Diversas Ruas

### Planta de Sinalização

DATA:	ÁREA:
10/2023	14.291,77 m²
PRANCHA:	ESCALA:
10/12	S/ ESCALA

PREFEITO: JONAS FERNANDO HAUSCHILD

RESP. TÉCNICO: ENG. LUIZ AUGUSTO DOBAL  
CREA-RS 238129